

INVENTARIO NACIONAL DE GLACIARES

IANIGLA
CONICET

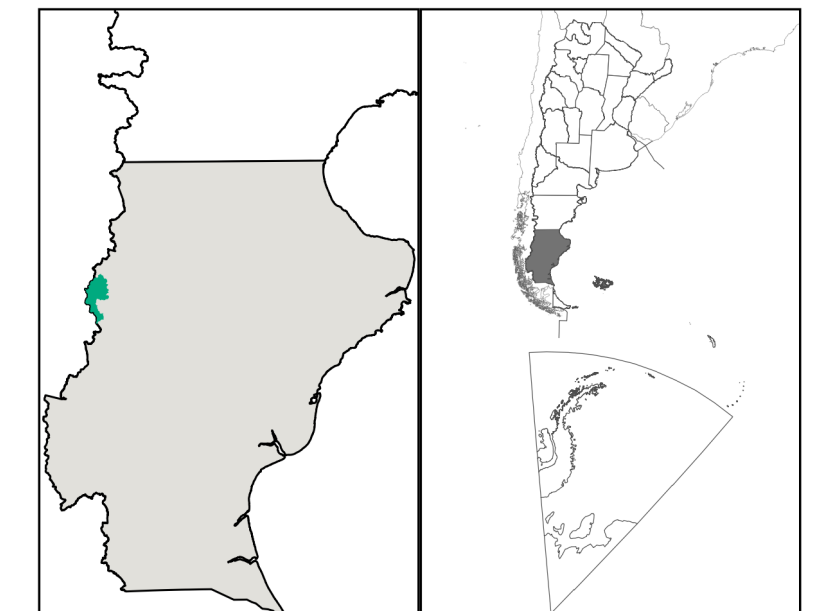
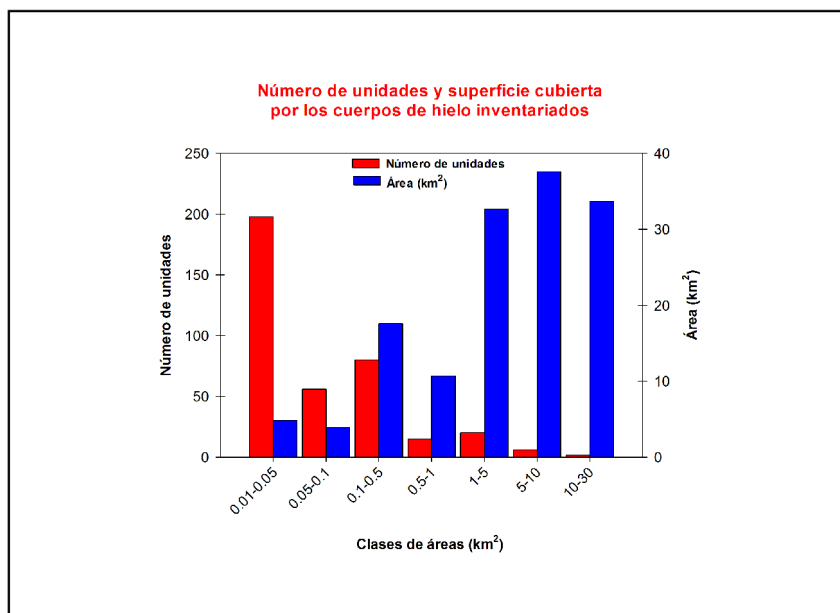
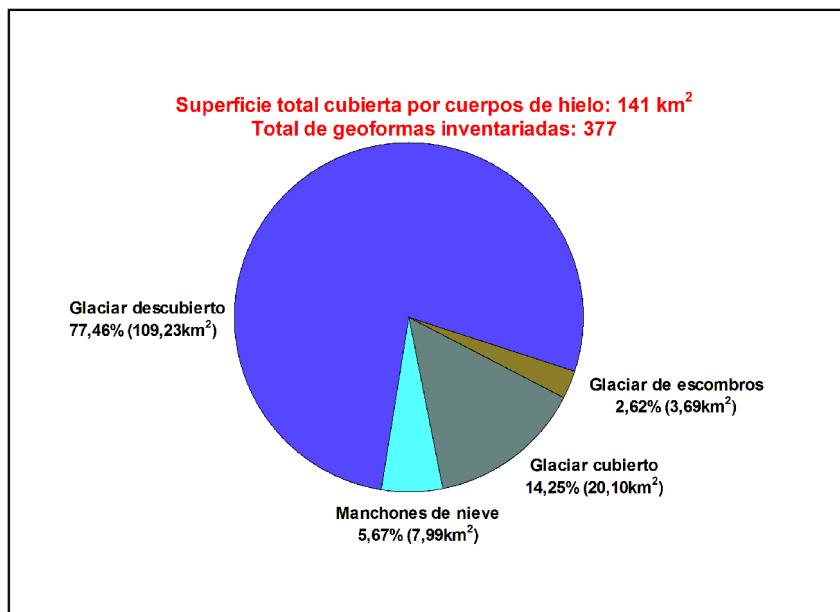
U.N. CUYO
GOBIERNO
DEMENDOZA

Ministerio de Ambiente
y Desarrollo Sustentable
Presidencia de la Nación

Cuenca del río Mayer y lago San Martín
Subcuenca de los lagos Nansen y Belgrano
Provincia de Santa Cruz
Mayo 2018



Glaciares en el cerro Hermoso (Foto: Juan Pablo Scarpa)



0 5 10 km
1:125 000

Sistema de coordenadas UTM 18S WGS 84
Equidistancia curvas de nivel 100 m
Formas inventariadas en base a imagen ASTER de 2005 y ALOS 2008
Curvas de nivel obtenidas a partir del Modelo Digital de Elevación SRTM V.4

