INVENTARIO NACIONAL DE GLACIARES

IANIGLA CONICET | U.N.CUYO GOBIERNO DE MENDOZA | Ministerio de Ambiente y Desarrollo Sustentable Presidencia de la Nación

Cuenca del río Vinchina-Bermejo

Provincias de La Rioja y San Juan

Mayo 2018

Glaciares en la caldera del Inca Pillo (Foto: Pierre Pitte)

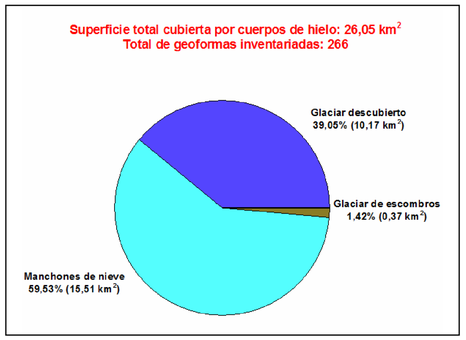

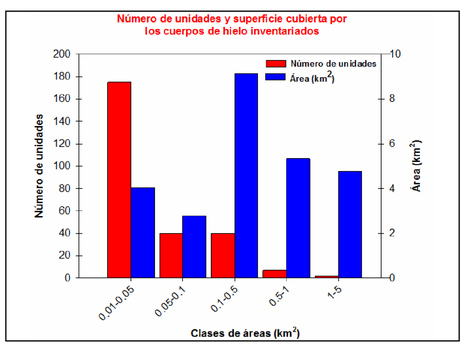

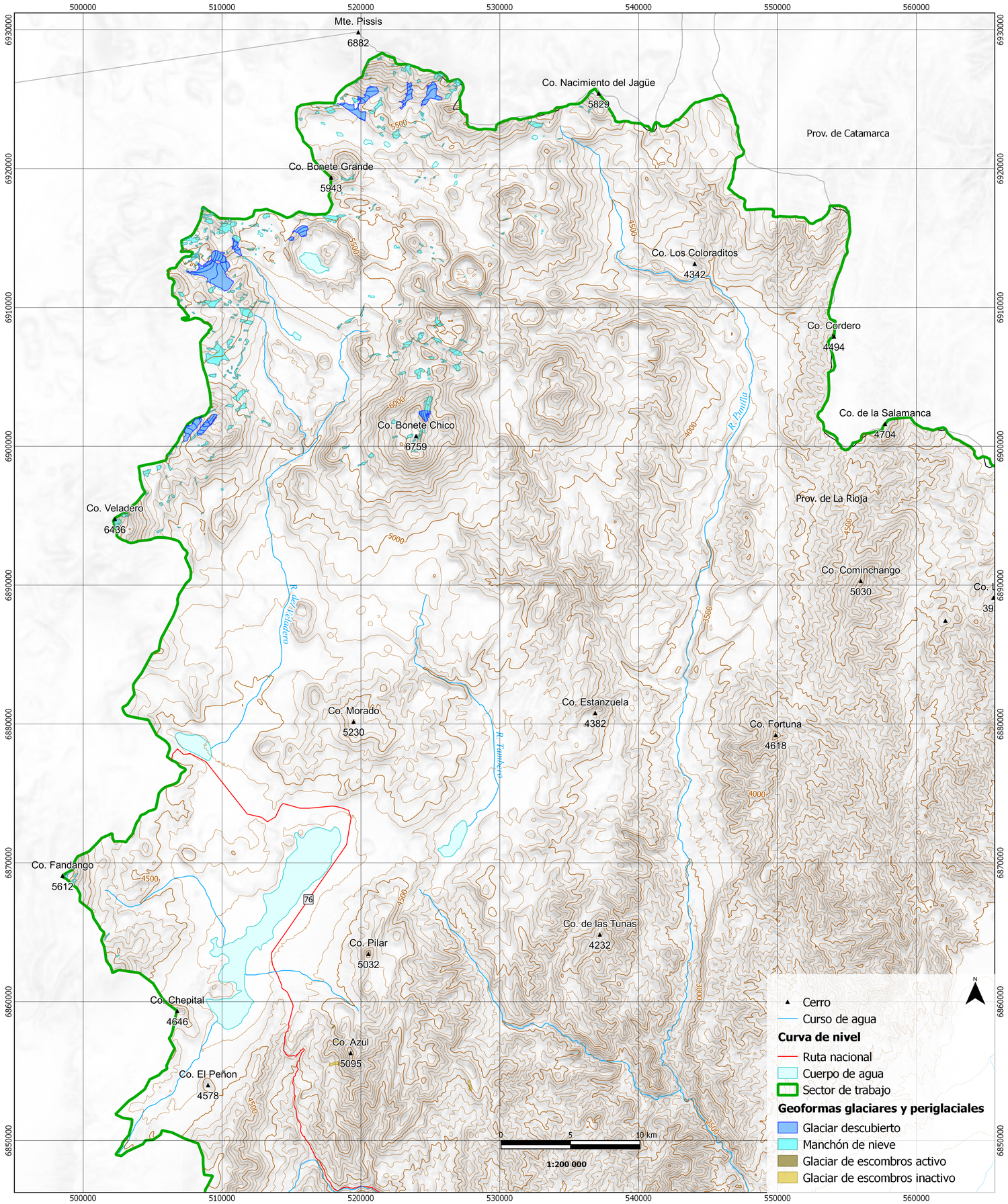

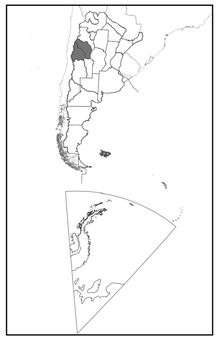

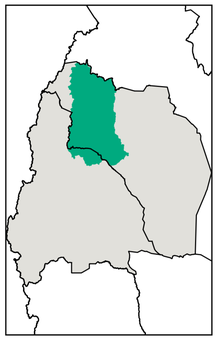

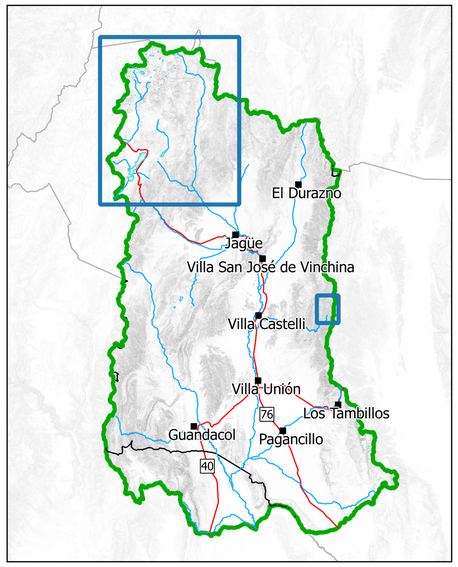

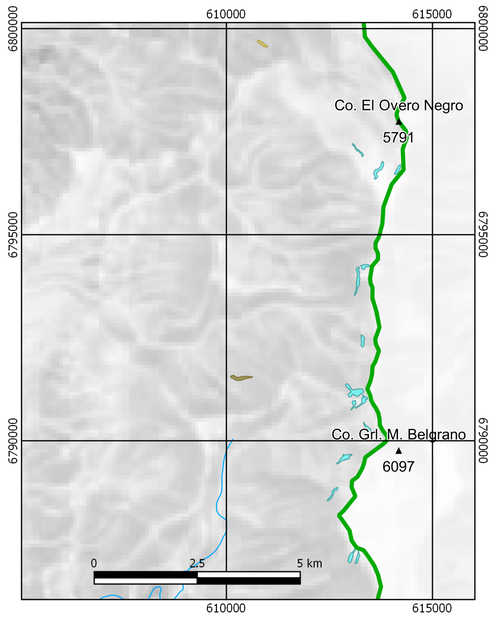

Sistema de coordenadas UTM 19S WGS 84
Equidistancia curvas de nivel 100 m
Formas inventariadas en base a imágenes LANDSAT 2009, ASTER Y ALOS 2010
Curvas de nivel obtenidas a partir del Modelo Digital de Elevación SRTM v.4

La presente publicación se ajusta a la cartografía oficial establecida por el Poder Ejecutivo Nacional a través del Instituto Geográfico Nacional por Ley 22963 y ha sido aprobada por Expte. EX – 2017 – 15187490 – APN – DGA#IGN, de fecha 26 de julio de 2017

República Argentina - Poder Ejecutivo Nacional
2018 - Año del Centenario de la Reforma Universitaria

Hoja Adicional de Firmas
Informe gráfico

Número: IF-2018-22264894-APN-DNGAAYEA#MAD

CIUDAD DE BUENOS AIRES
Viernes 11 de Mayo de 2018

Referencia: Mapa ING Vinchina Bermejo

El documento fue importado por el sistema GEDO con un total de 1 pagina/s.

Digitally signed by GESTION DOCUMENTAL ELECTRONICA - GDE
DN: cn=GESTION DOCUMENTAL ELECTRONICA - GDE, c=AR, o=MINISTERIO DE MODERNIZACION, ou=SECRETARIA DE MODERNIZACION ADMINISTRATIVA, serialNumber=CUIT 30715117564
Date: 2018.05.11 14:33:21 -03'00'

María Laila Jover
Asesora Técnica
Dirección Nacional de Gestión Ambiental del Agua y los Ecosistemas Acuáticos
Ministerio de Ambiente y Desarrollo Sustentable

Digitally signed by GESTION DOCUMENTAL ELECTRONICA - GDE
DN: cn=GESTION DOCUMENTAL ELECTRONICA - GDE, c=AR, o=MINISTERIO DE MODERNIZACION, ou=SECRETARIA DE MODERNIZACION ADMINISTRATIVA, serialNumber=CUIT 30715117564
Date: 2018.05.11 14:33:24 -03'00'