INVENTARIO NACIONAL DE GLACIARES

IANIGLA CONICET | U.N.CUYO GOBIERNO DE MENDOZA | Ministerio de Ambiente y Desarrollo Sustentable Presidencia de la Nación

Cuenca de los ríos Manso y Puelo

Subcuenca lago Puelo Inferior
Provincias del Chubut y Río Negro

Mayo 2018

Glaciar Turbio I, subcuenca río Turbio (Foto: Lucas Ruiz)

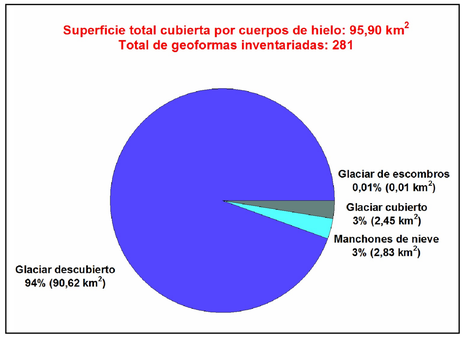

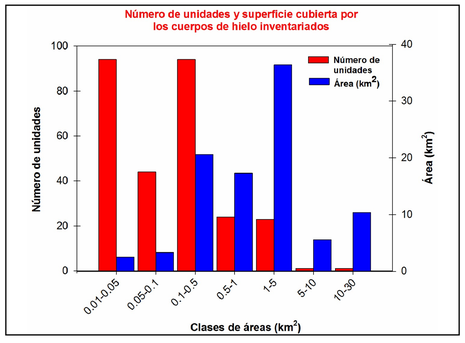

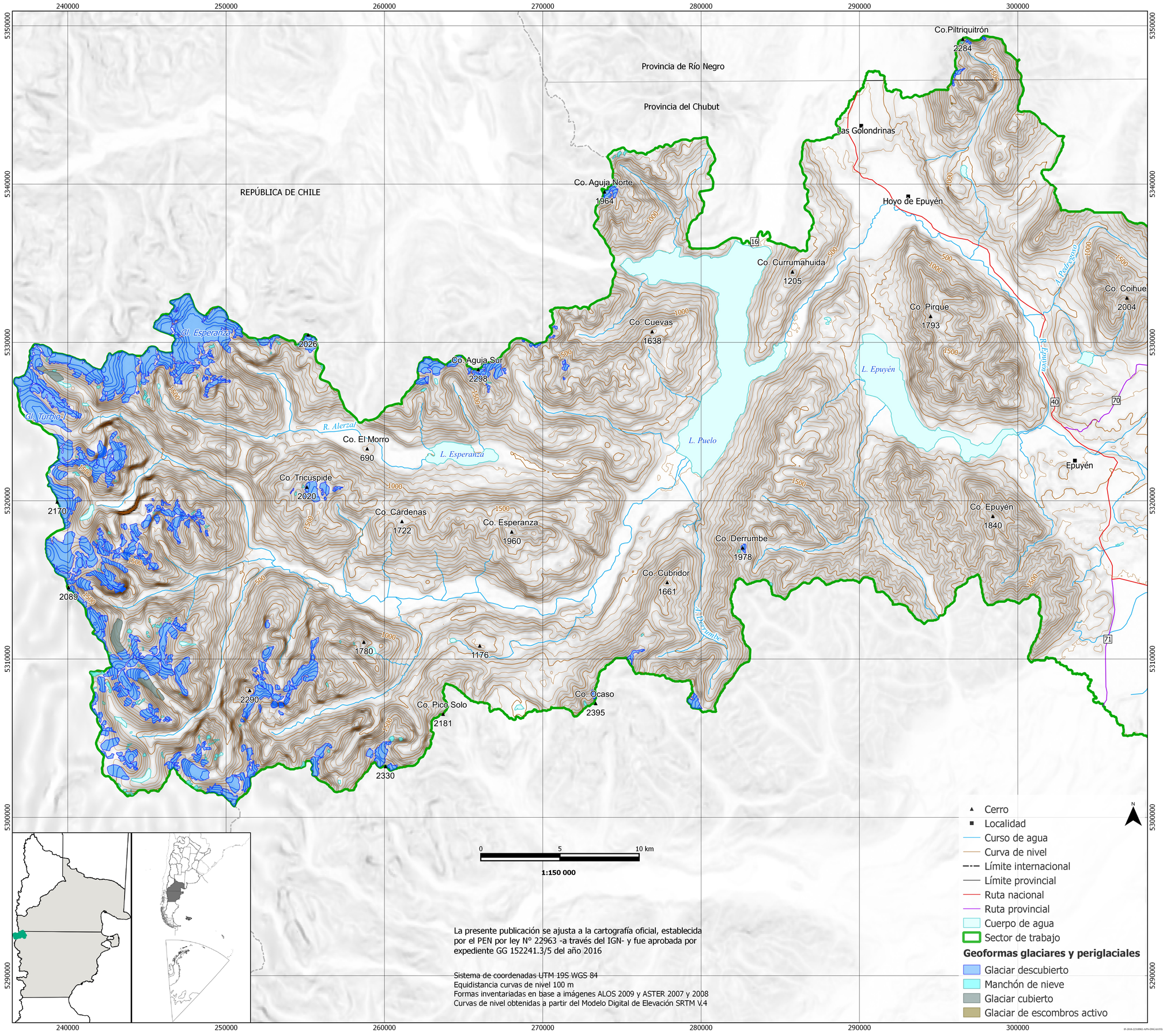

La presente publicación se ajusta a la cartografía oficial, establecida por el PEN por ley N° 22963 -a través del IGN- y fue aprobada por expediente GG 152241.3/5 del año 2016

Sistema de coordenadas UTM 19S WGS 84
Equidistancia curvas de nivel 100 m
Formas inventariadas en base a imágenes ALOS 2009 y ASTER 2007 y 2008
Curvas de nivel obtenidas a partir del Modelo Digital de Elevación SRTM V.4

IF-2018-22318902-APN-DNGAA#EANAU

República Argentina - Poder Ejecutivo Nacional
2018 - Año del Centenario de la Reforma Universitaria

Hoja Adicional de Firmas
Informe gráfico

Número: IF-2018-22318902-APN-DNGAAYEA#MAD

CIUDAD DE BUENOS AIRES
Viernes 11 de Mayo de 2018

Referencia: Mapa - ING - Lago Puelo Inferior

El documento fue importado por el sistema GEDO con un total de 1 pagina/s.

Digitally signed by GESTION DOCUMENTAL ELECTRONICA - GDE
DN: cn=GESTION DOCUMENTAL ELECTRONICA - GDE, c=AR, o=MINISTERIO DE MODERNIZACION, ou=SECRETARIA DE MODERNIZACION ADMINISTRATIVA, serialNumber=CUIT 30715117564
Date: 2018.05.11 16:58:27 -03'00'

Alexis Ernesto Nahas
Asesor Técnico
Dirección Nacional de Gestión Ambiental del Agua y los Ecosistemas Acuáticos
Ministerio de Ambiente y Desarrollo Sustentable

Digitally signed by GESTION DOCUMENTAL ELECTRONICA - GDE
DN: cn=GESTION DOCUMENTAL ELECTRONICA - GDE, c=AR, o=MINISTERIO DE MODERNIZACION, ou=SECRETARIA DE MODERNIZACION ADMINISTRATIVA, serialNumber=CUIT 30715117564
Date: 2018.05.11 16:58:29 -03'00'