INVENTARIO NACIONAL DE GLACIARES

IANIGLA CONICET | U.N.CUYO GOBIERNO DE MENDOZA | Ministerio de Ambiente y Desarrollo Sustentable Presidencia de la Nación

Cuenca del río Futaleufú

Provincia del Chubut

Mayo 2018

Glaciar Torrecillas, subcuenca región de Los Lagos (Foto: Ivanna Pecker)

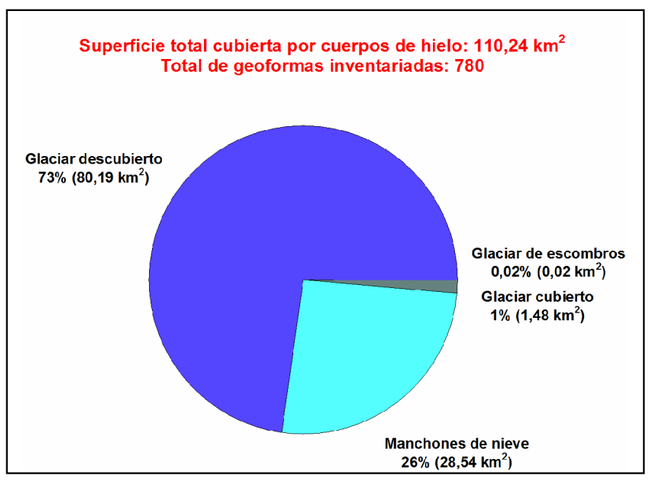

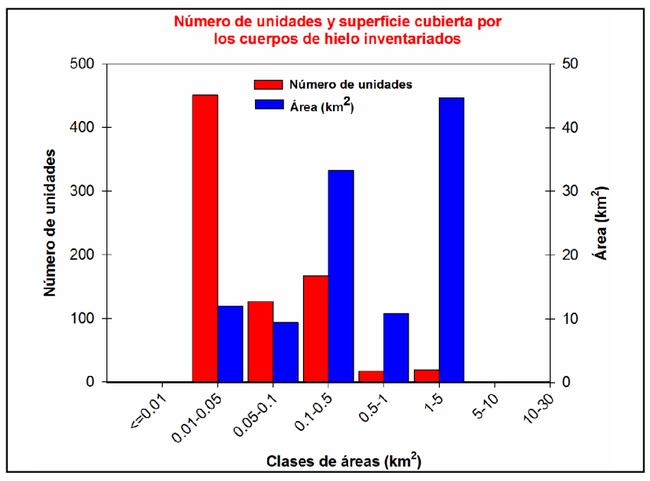

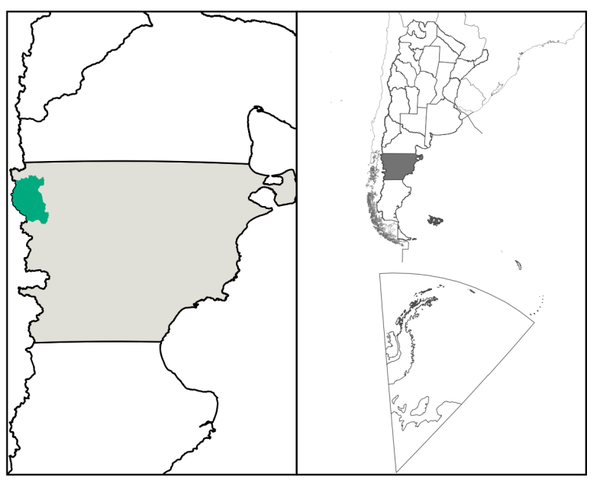

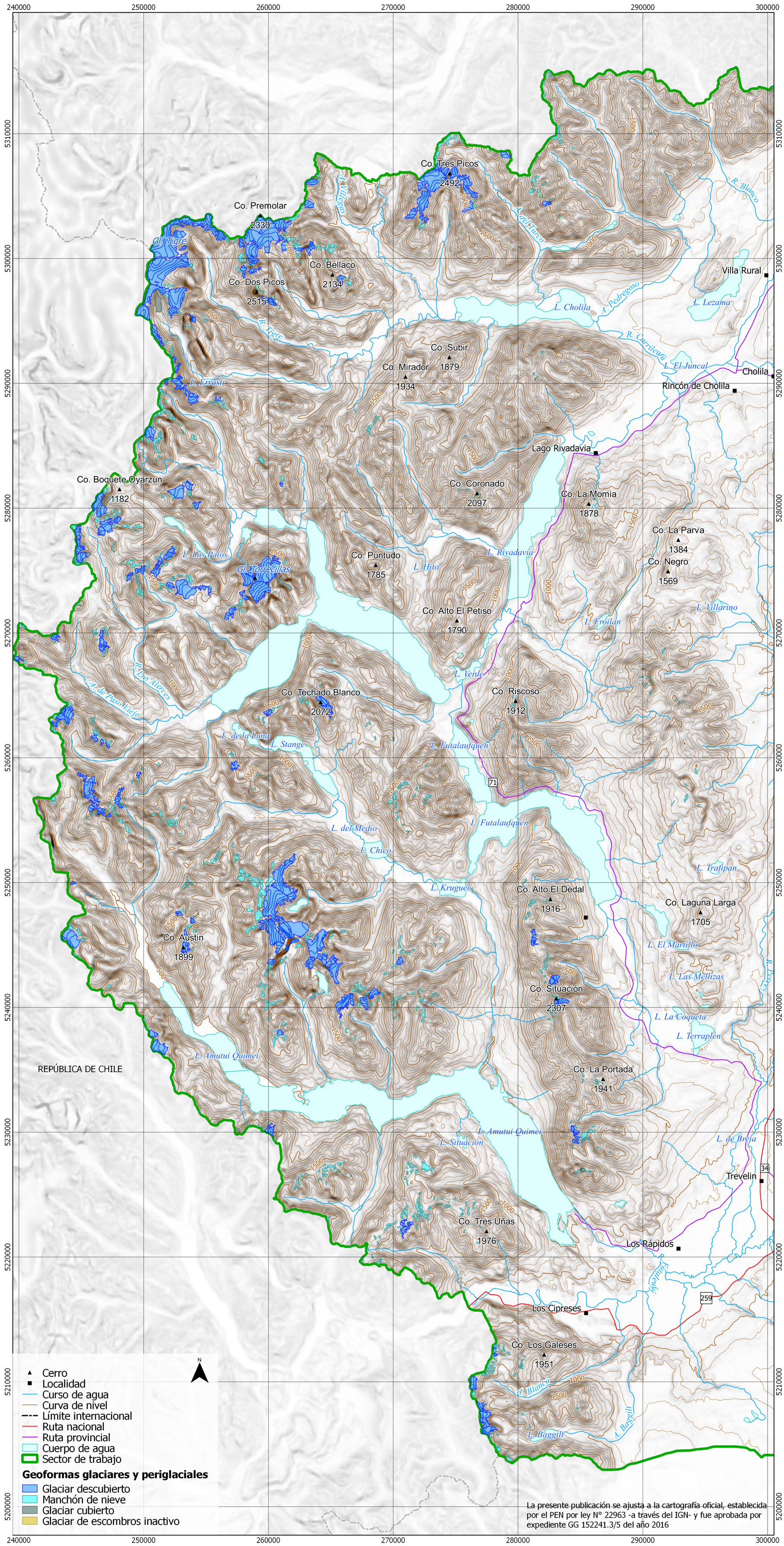

Sistema de coordenadas UTM 19 S WGS 84
Equidistancia curvas de nivel 100 m
Formas inventariadas en base a imágenes ASTER 2007, 2008 y ALOS 2009
Curvas de nivel obtenidas a partir del Modelo Digital de Elevación SRTM v.4