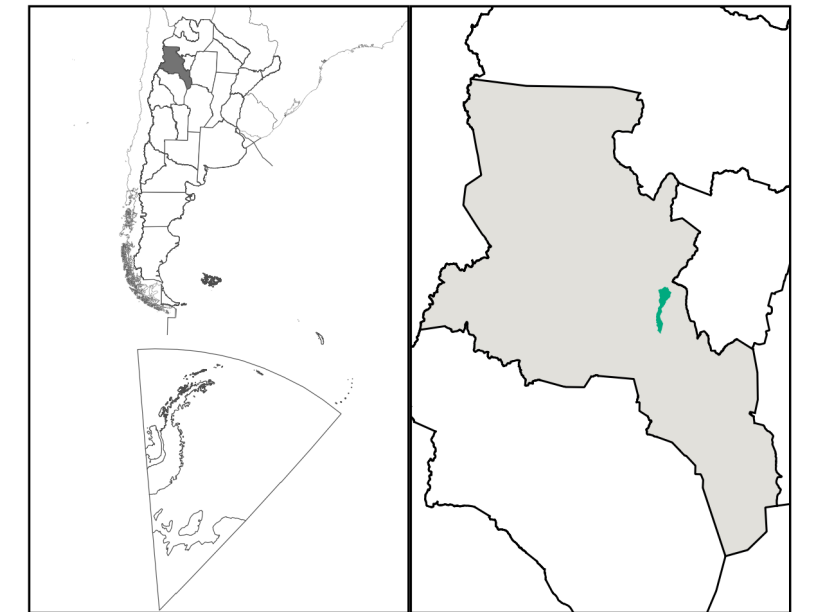
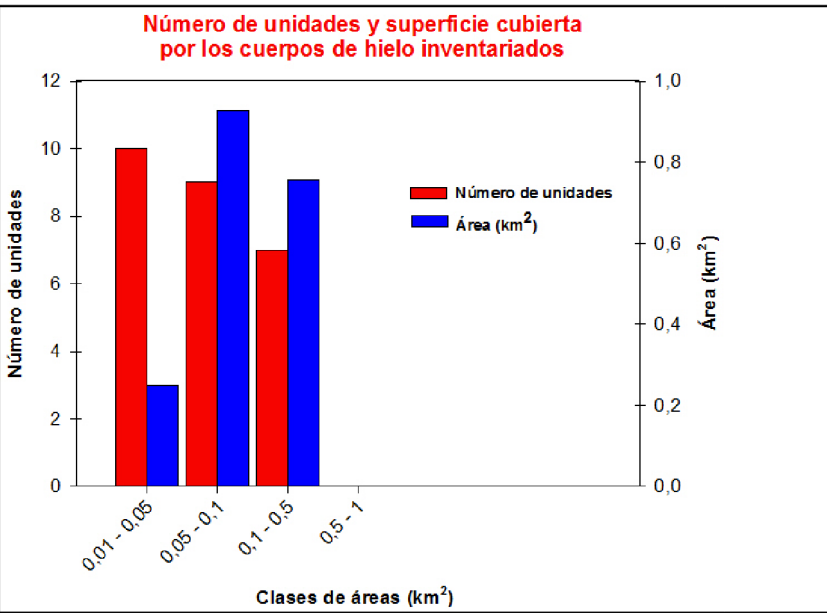
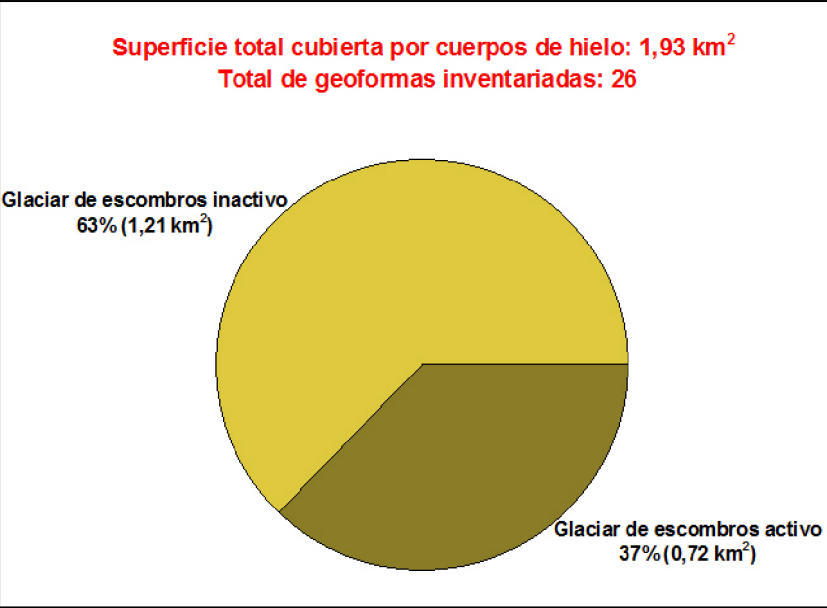




Nacientes del río Andalgalá, nevados de Aconquija, Catamarca. (Foto: M. Castro)



La presente publicación se ajusta a la cartografía oficial, establecida por el PEN por ley N° 22963 -a través del IGN- y fue aprobada por expediente GG 152241.3/5 del año 2016

Sistema de coordenadas UTM 19S WGS 84
Equidistancia curvas de nivel 100 m
Formas inventariadas en base a imagen ALOS 2008
Curvas de nivel obtenidas a partir del Modelo Digital de Elevación SRTM v.4

