INVENTARIO NACIONAL DE GLACIARES

IANIGLA CONICET | U.N.CUYO GOBIERNO DE MENDOZA | Ministerio de Ambiente y Desarrollo Sustentable Presidencia de la Nación

Cuenca del río Bermejo

Subcuencas de los ríos Iruya, Condado, Pescado superior y Blanco
Sector Bermejo superior
Provincia de Salta

Mayo 2018



Glaciar de escombros en la Cordillera del Zenta (Foto: Lidia Ferri)

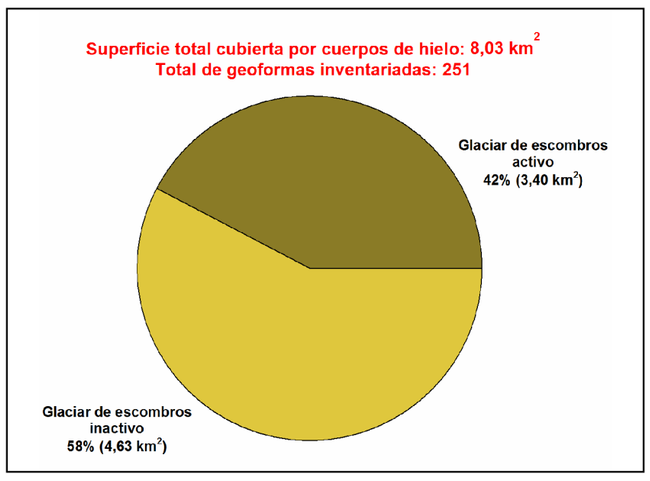

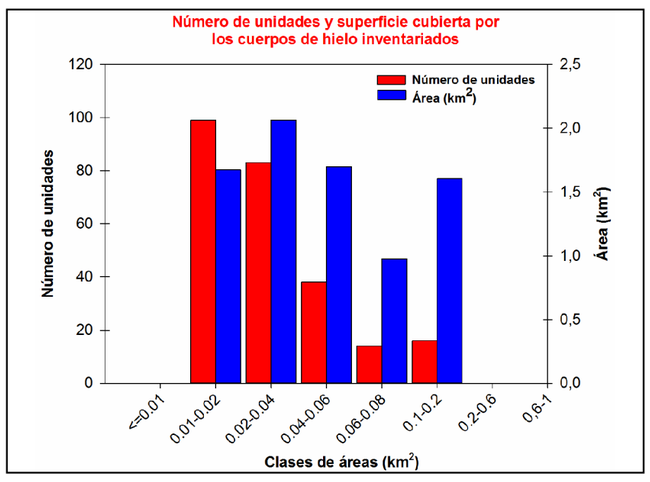

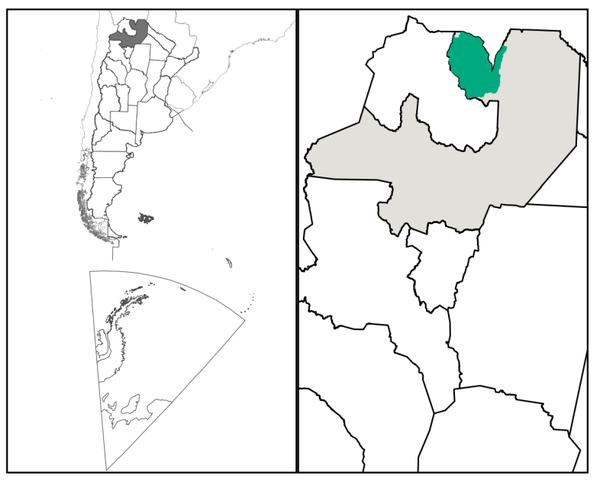

0 5 10 km

1:225 000

La presente publicación se ajusta a la cartografía oficial, establecida por el PEN por ley N° 22963 -a través del IGN- y fue aprobada por expediente GG 152241.3/5 del año 2016

Sistema de coordenadas UTM 20S WGS 84
Equidistancia curvas de nivel 100 m
Formas inventariadas en base a imágenes CBERS-HRC 2009
Curvas de nivel obtenidas a partir del Modelo Digital de Elevación SRTM V.4

ESTADO PLURINACIONAL DE BOLIVIA
Provincia de Jujuy
Provincia de Salta
Co. Santa Cruz 4151
Co. Negro 5026
Santa Victoria
Co. Colorado 4075
Co. Hornillos 4164
Co. Blanco 4475
Co. Fundición 5055
Co. Lipeo 2148
Co. Azul Casa 5015
Co. Bayo 4573
Co. Bayo 4840
Co. San Gregorio 4192
Iruya
Co. Incahuasi 3580
Co. Blanco 4040

Cerro
Localidad
Curso de agua
Curva de nivel
Límite internacional
Límite provincial
Ruta provincial
Sector de trabajo

Geoformas glaciares y periglaciales

Glaciar de escombros activo
Glaciar de escombros inactivo

IF-2018-22221514-APN-DNGAAYEA#MAD

República Argentina - Poder Ejecutivo Nacional
2018 - Año del Centenario de la Reforma Universitaria

Hoja Adicional de Firmas
Informe gráfico

Número: IF-2018-22221514-APN-DNGAAYEA#MAD

CIUDAD DE BUENOS AIRES
Viernes 11 de Mayo de 2018

Referencia: Mapa ING Bermejo Superior

El documento fue importado por el sistema GEDO con un total de 1 pagina/s.

Digitally signed by GESTION DOCUMENTAL ELECTRONICA - GDE
DN: cn=GESTION DOCUMENTAL ELECTRONICA - GDE, c=AR, o=MINISTERIO DE MODERNIZACION, ou=SECRETARIA DE MODERNIZACION ADMINISTRATIVA, serialNumber=CUIT 30715117564
Date: 2018.05.11 12:33:36 -03'00'

María Laila Jover
Asesora Técnica
Dirección Nacional de Gestión Ambiental del Agua y los Ecosistemas Acuáticos
Ministerio de Ambiente y Desarrollo Sustentable

Digitally signed by GESTION DOCUMENTAL ELECTRONICA - GDE
DN: cn=GESTION DOCUMENTAL ELECTRONICA - GDE, c=AR, o=MINISTERIO DE MODERNIZACION, ou=SECRETARIA DE MODERNIZACION ADMINISTRATIVA, serialNumber=CUIT 30715117564
Date: 2018.05.11 12:33:42 -03'00'